

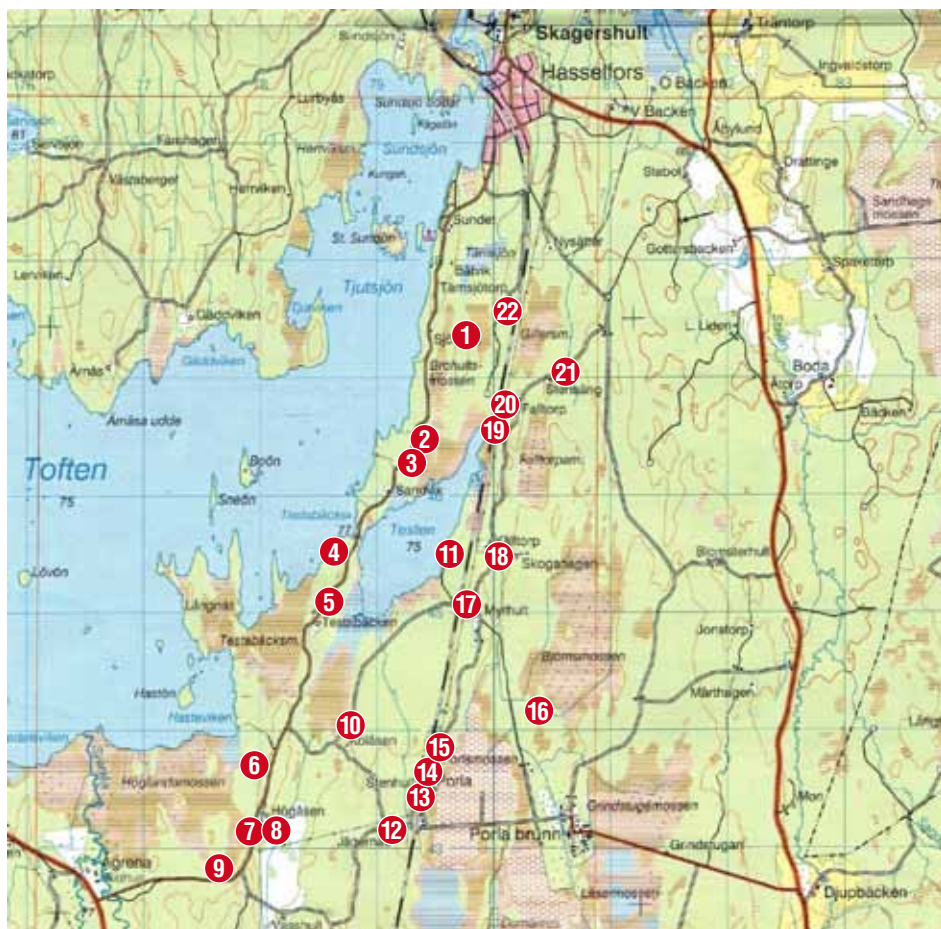


# *Spår från en svunnen tid*

*Skagershults socken*

*Södra delen*

HASSELFORS BYALAG – TORPGRUPPEN



Här finns 22 platser att besöka med "spår" från en svunnen tid. Informations-  
 skylt finns vid objekten. Koordinater (RT 90) för samtliga platser är angivna på  
 följande sidor, markerade med ☉.

## KONTAKTUPPGIFTER

— Torpgruppen genom —

Per Bergström  
 0585-441 23  
 p-o.bergstrom@telia.com

Rune Söderberg  
 0585-441 82  
 krune.soderberg@telia.com



### 1 **Klastorp** – *torplämning*

Karl Axel Johansson med familj. Karl Axel var torpets siste brukare. Nedlagt 1932.

⊕ X6549955 / Y1433516



### 2 **Spökstenarna**

Enligt sägner är detta en spökplats. På nyårsnatten vänder sig en av stenarna ett varv.

⊕ X6549500 / Y1433208

### 3 **Tjärbränning Sandvik**

Norr om Sandvik finns en tjär dal. Här framställdes trätjära.

⊕ X6548787 / Y1433117

### 4 **Fångstgrop för älg och varg**

⊕ X6548070 / Y1432521



### 5 **Testabäckens backstuga** – *torplämning*

Stugan kallades Nykvista-stugan och revs under 1950-talet.

⊕ X6547464 / Y1432252



## 6 Höglunda – torplämning

Teodor Wiman med fru Karin. Teodor var torpets siste brukare. Nedlagt 1926.

⊕ X6546218 / Y1431752

## 7 Lilla Högåsen – torplämning

Siste brukaren var Teodor Wiman. Nedlagt 1920. Wiman flyttade då till Höglunda.

⊕ X6545673 / Y1431736



## 8 Högåsens undantagsstuga – lämning

Sista boende var Emma Gustavsson. Huset revs 1980.

⊕ X6545676 / Y1431751



## 9 Kallkällan Gröna äng


Källan, som är en så kallad kallkälla, fryser inte under vintern.

⊕ X6545267 / Y1431495

## 10 Stenmurar vid Kolåsen

Långa stenmurar omgärdar torpet Kolåsen.

⊕ X6546478 / Y1432460



### **11 Kallbadhuset och restaurang Sjöbaden vid sjön Testen – lämning**

Kallbadhuset byggdes omkring sekelskiftet och tillhörde verksamheten Porla Brunn.

Sommarrestaurangen Sjöbaden byggdes 1897 och var ett populärt utflyktsmål för Porla Brunns gäster. Restaurangen lades ned 1939 och byggnaden revs 1951.

📍 X6548003 / Y1433400

### **12 Smedja vid Jägernäs – lämning**

📍 X6545689 / Y1432979



### **13 Porla station – lämning**

Porla station 1884–1973. Fram till 1890 var stationen endast en sommarstation för resande till och från Porla brunn.

📍 X6545854 / Y1433139



#### 14 Porla torvfabrik – industrilämning

Torvfabriken var i drift från 1890 fram till 7 januari 1983.  
Den revs i april samma år.

⊕ X6546029 / Y1433202



#### 15 Porla Norrlandshus – lämning

Personalbostäder vid torvfabriken. Trevåningshuset kallades för Norrlandshuset. Det revs samma år som torvfabriken.

⊕ X6546123 / Y1433201

## 16 Luffarbaracken norr om Nordhaga – lämning

Luffarbaracken var bostad för tillfälliga torvarbetare.

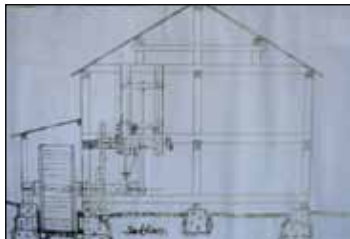
Den revs i mitten på 1960-talet.

⊕ X6546707 / Y1434021

## 17 BV 308 Myrhults banvaktstuga – lämning

1880 – 1998. Sista boende var Adolf Svärd.

⊕ X6547550 / Y1433493



## 18 Skogahagens sågverk – industrilämning

Skogahagens sågverk var i drift från 1830 till 1882.

Ritningen är en rekonstruktion av sektionen hjulhus

och såghus. På bilden till höger görs en uppmätning av grunden efter det gamla sågverket.

⊕ X6546708 / Y1433916

## 19 BV 309 Falltorps banvaktstuga – lämning

1866–1957. Sista boende var Schill Andersson.

⊕ X6549172 / Y1433828



## 20 Falltorp Södra – torplämning

Gården har varit husartorp. Siste brukaren var f.d.

snickaren och järnvägsarbetaren Carl Axel Söderberg.

Torpet lades ned 1946 och revs 1990.

⊕ X6549136 / Y1433992



## 21 Stensäng – lämning

Emma Eriksson var sista boende i stugan till vänster. Stugan kallades för Mor Emmas stuga. Bilden till höger är gamla Stensäng. Stugorna revs i början på 1900-talet.

✦ X6549457 / Y1434316 ✦ X6549508 / Y1434305



## 22 Tärnsjötorps undantagsstuga – lämning

Tavlan på stugan är målad av en "gåramålare" omkring 1920. Sista boende var Viktoria Persson. Huset blev nedbränt 1974.

✦ X6550175 / Y1433916



Europeiska jordbruksfonden för landsbygdsutveckling: Europa investerar i landsbygdsområden

Torpgruppen 2014